

## STADNINY W BIESZCZADACH



Na terenie bieszczadzkich gmin działają liczne stadniny koni, w których każdy może spróbować jazdy na końskim grzbiecie pod okiem wykwalifikowanego instruktora.

### Gmina Czarna

- Wacława Terlecka – „Babski Szwadron” - Lipie 37 - 697 09 33 64
- Stanisław Myśliński - Polana 70a – Stadnina „Tabun” – Polana 70a, tel. 502 341 699
- Witold Smoleński, Serednie Małe 1, tel. 501 286 628
- Stadnina koni hanowerskich – Dominik Jastrzębski - Czarna Dolna, tel. 013 461 92 03
- Lidia i Edward Kołomyja – Czarna Górna 17
- Ranczo Eco-Frontiers Michniowiec Andrzej Czech, tel. 601 912 965
- „Chata Momo” – Elżbieta Chrapkiewicz, tel. 013 461 90 74, 605 333 537

### Gmina Ustrzyki Dolne

- FORTA - Dźwiniacz Dolny 5, tel. 013 461 21 98
- przy hotelu "Arlamów" w Arłamowie, tel. 013 461 12 00
- Posiadłość Ziemska Serednica
- „Pegasus”, Zadwórze, tel. 604 408 859

### Gmina Lutowiska

- „Na Rusinowej Polanie”, Dwerniczek 9, tel. 013 461 08 48
- gospodarstwo agroturystyczne - Ryszard Krzeszewski- Chmiel 28, tel. 013 461 08 34
- Stadnina koni huculskich - Rafał Osiecki – Lutowiska 43
- Ewa i Wojciech Tylka - Lutowiska 7 L, tel. 013 461 01 85, 695 608 020
- Anna i Andrzej Pawlakowie – Muczne 1, tel. 013 461 02 69
- „Ranczo Terebowiec” - stadnina konia huculskiego, tel. 013 461 03 50
- Zachowawcza Hodowla Konia Huculskiego – Wołosate, tel. 013 461 01 66
- „U SZERYFA” - Dwernik 40, tel. 013 461 08 30, 668 355 949,
- Ośrodek Turystyki Jeździeckiej „Leśniczówka” - Dwernik Nasiczne 3, tel. 013 46 08 10
- Stadnina Zachowawcza Konia Huculskiego Bieszczadzkiego Parku Narodowego w Wołosatem, tel. 013 461 00 50.

## DANE KONTAKTOWE



### Bieszczadzkie Centrum Informacji i Promocji

ul. Rynek 16,  
38-700 Ustrzyki Dolne  
Tel. 013 471 11-30




Specjalne podziękowania kierujemy dla Nadleśnictwa Brzegi Dolne, Nadleśnictwa Bircza, Gminy Czarna za okazaną pomoc i wsparcie w wytyczaniu trasy konnej "Bieszczadzki trakt" oraz osób prywatnych, które zezwoliły na przebieg trasy przez ich tereny.



Projekt pn. „Tworzenie i wdrażanie strategii zarządzania kulturą i ruchem turystycznym w przygranicznych obszarach Polski i Ukrainy”

## Trasa konna „Bieszczadzki trakt”



Wsparcie udzielone przez Norwegię poprzez dofinansowanie ze środków Norweskiego Mechanizmu Finansowego  
Supported by a grant from Norway through the Norwegian Financial Mechanism

## TURYSTYKA KONNA

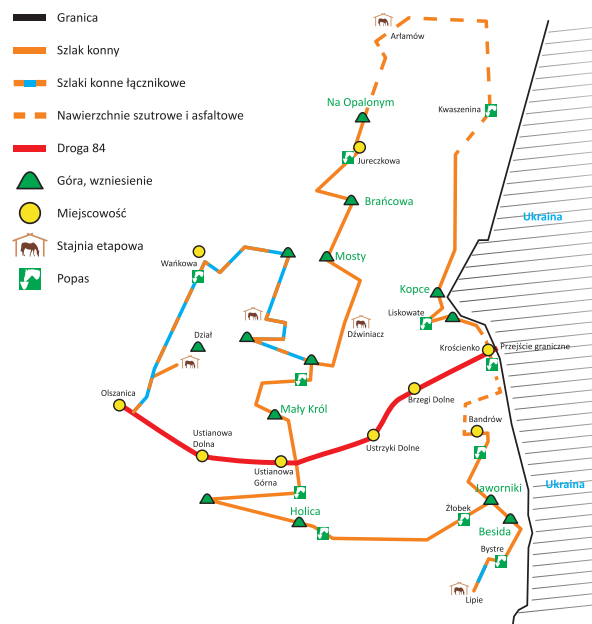


Wyznaczenie trasy konnej jest częścią projektu, który otrzymał dofinansowanie ze środków Norweskiego Mechanizmu Finansowego (EOG). Całkowita wartość projektu wynosi 313 126 EUR, wartość dofinansowania to 85% tej kwoty, czyli 266 157 EUR.

Tereny Gminy Ustrzyk Dolnych, jak i całych Bieszczad ze swoimi wielkimi przestrzeniami i dziczącymi polami nieistniejących wsi, stanowią idealne zaplecze dla uprawiania turystyki konnej. Rozwijająca się infrastruktura turystyczna coraz agresywniej wkracza na tereny przynależne naturze. Poprzez wytyczenie sieci szlaków konnych „Bieszczadzki trakt” projekt popularyzuje turystykę konną, pozwalając jednocześnie na obcowanie z dziewiczą, unikatową przyrodą z dala od cywilizacyjnego zgiełku.

Nieodłącznym elementem krajobrazu Bieszczad po obu stronach granicy jest koń huculski - archaiczna rasa góraska rodem z Huculszczyzny, gdzie używano ich dawniej masowo pod wierzch i jako zwierząt jucznych. Dziś niestety najtrudniej spotkać hucuła na Huculszczyźnie, dawne tradycje zniszczyła tam bowiem kołchozowa gospodarka społeczna. Dlatego tak bardzo leży nam na sercu popularyzacja turystyki konnej opartej na koniu huculskim, a szczególnie wskazanie naszym wschodnim sąsiadom na korzyści dla rozwoju turystyki i rodzimej kultury jakie płyną z wspierania hodowli ras huculskich.

## BIESZCZADZKI TRAKT

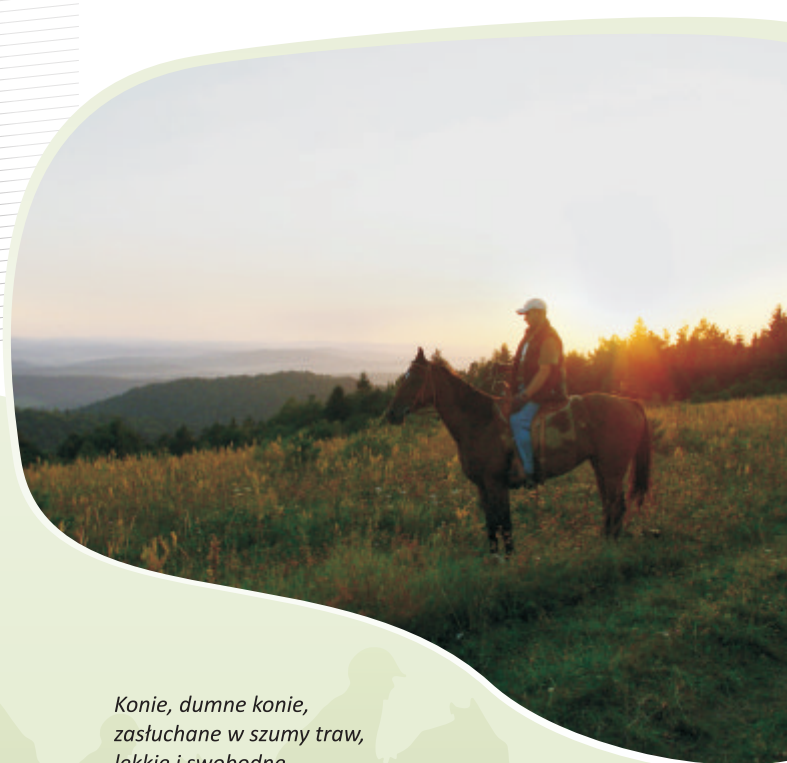


„Bieszczadzki trakt” to 150 km tras konnych od Olszanicy, przez Ustrzyki Dolne do Czarnej, łączących tereny trzech bieszczadzskich gmin. Szlak od strony południowo-wschodniej łączy się z trasami konnymi z terenu Lutowisk a od strony północno-zachodniej z trasami leskimi, co pozwala na zwiedzanie z końskiego grzbietu terenu całych Bieszczad.

Większość trasy przebiega drogami leśnymi. Amatorzy szybszej jazdy znajdą doskonałe warunki do galopad na odcinkach łąkowych. Po drodze możemy zwiedzać cenne zabytki architektury drewnianej. Na szczególną uwagę zasługuje unikatowa cerkiew w Liskowatym – jedna z trzech zachowanych cerkwi typu bojkowskiego w Polsce. Warto zwrócić także uwagę na cerkiewkę pod wezwaniem świętego Michała Archanioła, którą mijamy w Bystrem, czy cerkiew św. Paraskewy w Ustianowej. Niepowtarzalny, jedyny w swoim rodzaju klimat na trasie tworzą pozostałości po dawnych wsiach, kapliczki przydrożne, rezerваты z florą, możliwość spotkania zwierząt w ich naturalnym środowisku...

Planując wycieczkę „Bieszczadzki trakt” nie sposób pominąć punktu widokowego na Żukowie z panoramą na Zalew Soliński i Wysokie Bieszczady.

Stajnie etapowe na „Bieszczadzki trakt” znajdują się w miejscowościach: Dźwiniacz, Lipie, Artamów, Serebnica. Popasy zaplanowano co kilkanaście kilometrów. Część szlaku będzie przebiegała przez tereny prywatne i czasami trzeba samodzielnie otworzyć bramę, furtkę aby przejechać. Kilka kilometrów szlaku będzie przebiegało przy samej granicy, nie należy wchodzić na pas graniczny.



*Konie, dumne konie,  
zasłuchane w szumy traw,  
lekkie i swobodne,  
jak na czystym niebie ptak.  
Kiedy tak patrzę,  
do biegu się rwą  
chciałbym uciec stąd,  
chciałbym gnać za swą tęsknotą*

(Krzysztof Dzikowski)

